


# Skärvångens begravningsplats

Anläggning av askgravlund 2010

Skärvångens begravningsplats, Föllinge socken, Krokoms kommun

Clara Nyström



RAPPORT – JAMTLI 2012:3  
ISSN 1654-2045

Utgivning och distribution:  
Jamtli  
Box 709  
831 28 Östersund  
Tel 063-15 01 00  
Fax 063- 10 61 68

© Jamtli 2012

Allt kartmaterial från GSD-Fastighetskartan © Lantmäteriverket  
Ärende nr MS2006/02204

Omslagsbilder: Detaljbild på minnestrådet

Foto: Veronica Trygg, Jamtli

Redigering och layout framsida: Lena Ljungkvist, Jamtli Förlag

ISSN 1654-2045

# Innehållsförteckning

<b>INNEHÅLLSFÖRTECKNING</b> .....	<b>2</b>
<b>INLEDNING</b> .....	<b>3</b>
FASTIGHETSUPPGIFTER M.M. ....	4
KARTA .....	5
BAKGRUND .....	6
ANTIKVARISKA SYNPUNKTER .....	6
<b>ASKGRAVLUND</b> .....	<b>7</b>
BESKRIVNING AV UTFÖRDA ÅTGÄRDER .....	7
<b>BILDER</b> .....	<b>8</b>

# Inledning

Länsstyrelsen i Jämtlands län lämnade 2010-07-08 tillstånd till Föllingebygdens församling att anlägga en askgravlund på Skärvångens begravningsplats. (Lst dnr 433-341-10).

En beskrivning samt skiss över den planerade askgravlunden upprättades av församlingen och är daterad 2010-01-14. Innan arbetena påbörjades tog församlingen kontakt med Jamtli för rådgivning och ett besök skedde 2010-05-20. Församlingen utförde själva arbetet under sommaren 2010.

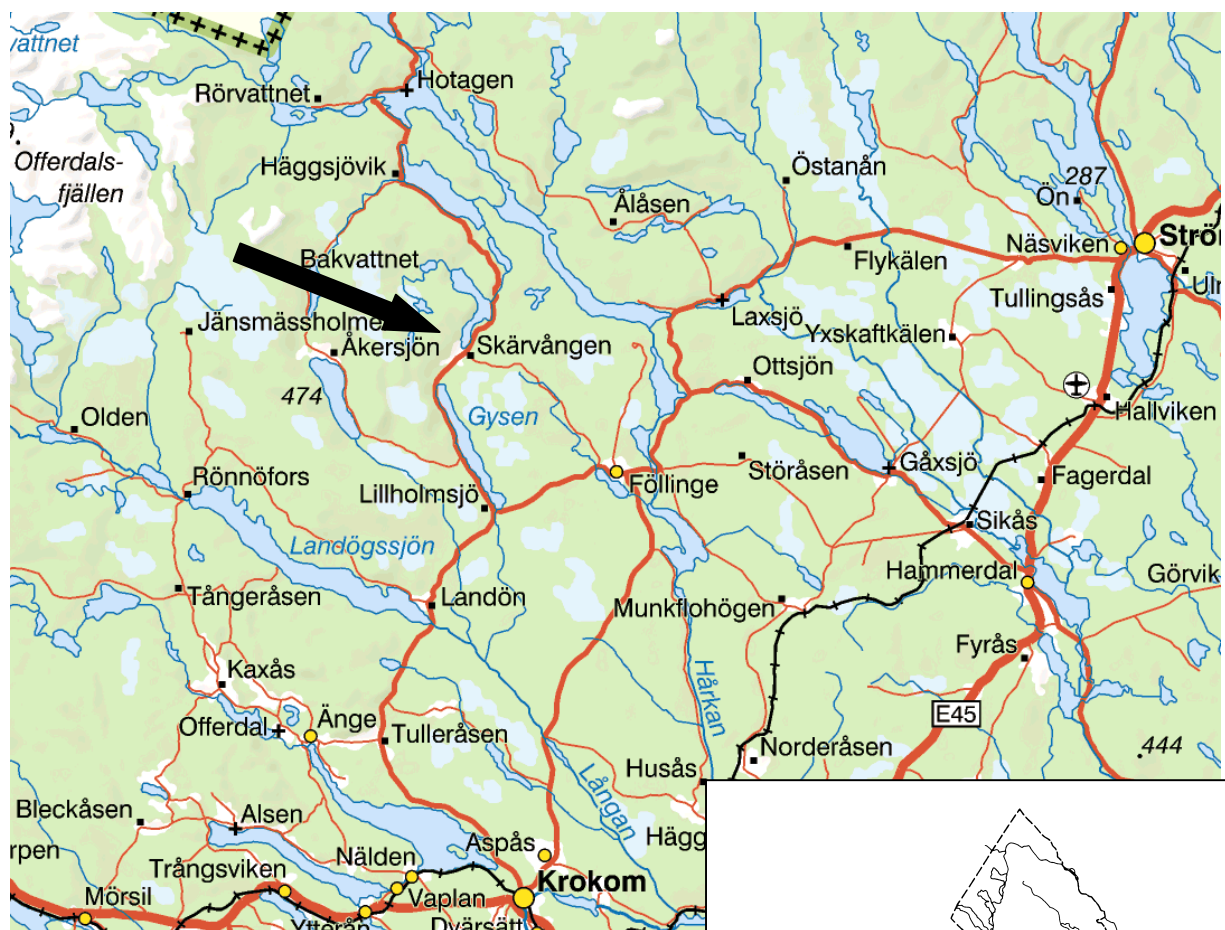
Antikvarisk medverkan skedde genom Veronica Trygg, Jamtli. Slutbesiktning ägde rum 2011-11-18. Besöksprotokoll, fotografier, ritningar och andra handlingar som rör askgravlunden finns i Jamtlis arkiv.

Östersund den 7 februari 2012

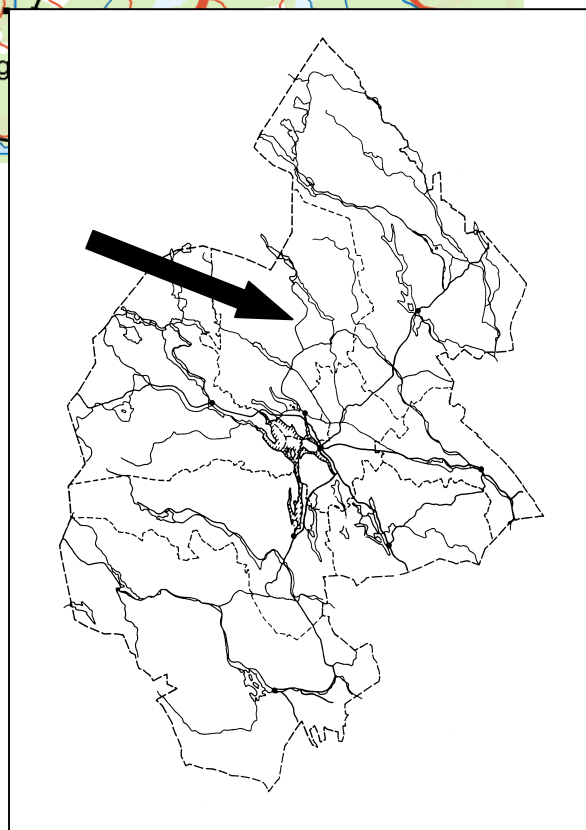
Clara Nyström  
Antikvarie



# Karta



Ur allmänt kartmaterial, © Lantmäteriverket.  
Ärende nr MS2006/02204



## Bakgrund

Skärvångens kapell uppfördes ursprungligen som kombinerat skolhus och gudstjänstlokal för Skärvångens by 1884. En klockstapel uppfördes 1886. Begravningsplatsen är belägen en bit söder om kapellet och invigdes 1885. Sedan en ny skola tagits i bruk 1939 har byggnaden enbart använts för kyrklig verksamhet.

## Antikvariska synpunkter

Askgravlunden är väl anpassad till den befintliga begravningsplatsen då den är anlagd på en öppen yta mellan tre sedan tidigare befintliga tallar. Dessa bildar på ett naturligt sätt en yttre avgränsning för askgravlunden och inga gravvårdar berördes av åtgärden.

Begravningsformen med askgravlund är ett relativt nytt inslag på begravningsplatserna som börjar bli allt mer populärt. Formen liknar begravning i minneslund, men utan kravet på anonymitet då namn kan anges på ett minnesmonument.

Föllingebygdens församling har även askgravlundar på begravningsplatserna i Föllinge och i Laxsjö, med likadana minnesträd som det som numera finns i Skärvången.

# Askgravlund

## Beskrivning av utförda åtgärder

Askgravlunden är lokaliserad till den nordvästra delen av begravningsplatsen mellan tre större tallar. Lunden omfattar en gräsrundel som ramas in av en måbärshäck, vilken avgränsar jordningsplatsen. Vid slutbesiktningen i november 2011 konstaterades att häcken inte hade överlevt hösten utan en ny kommer att planteras under våren 2012.

I nordöst finns en grusad yta där församlingen placerat en bänk för besökare. Denna förvaras inomhus under vinterhalvåret och tas fram och används under sommarhalvåret. Området för nedgrävning av aska är avgränsat till den högra sidan av lunden. Här finns även ett svart kombinerat ljus- och blomställ av metall.

En grusad gång sammanbinder askgravlunden med den befintliga grusgången på begravningsplatsen. Av tillgänglighetsskäl är den nya gången täckt av kalkstenskross.

Utanför måbärshäcken på höger sida av grusgången finns ett minnesträd, utformat av konstnären Sune Overud från Östersund. Minnesträdet är i metall och på löven kan de avlidas namn och årtal ingraveras. Denna är placerad så att den vetter mot den nya grusgången. På församlingens upprättade ritningar var minnesträdet riktat in mot askgravlunden, men ändringen medför att de ingraverade namnen syns tydligare för förbipasserade besökare på grusgången.



# Bilder



Bild 1. Begravningsplatsen innan askgravlundens tillkomst.



Bild 2. Begravningsplatsen efter askgravlundens tillkomst.

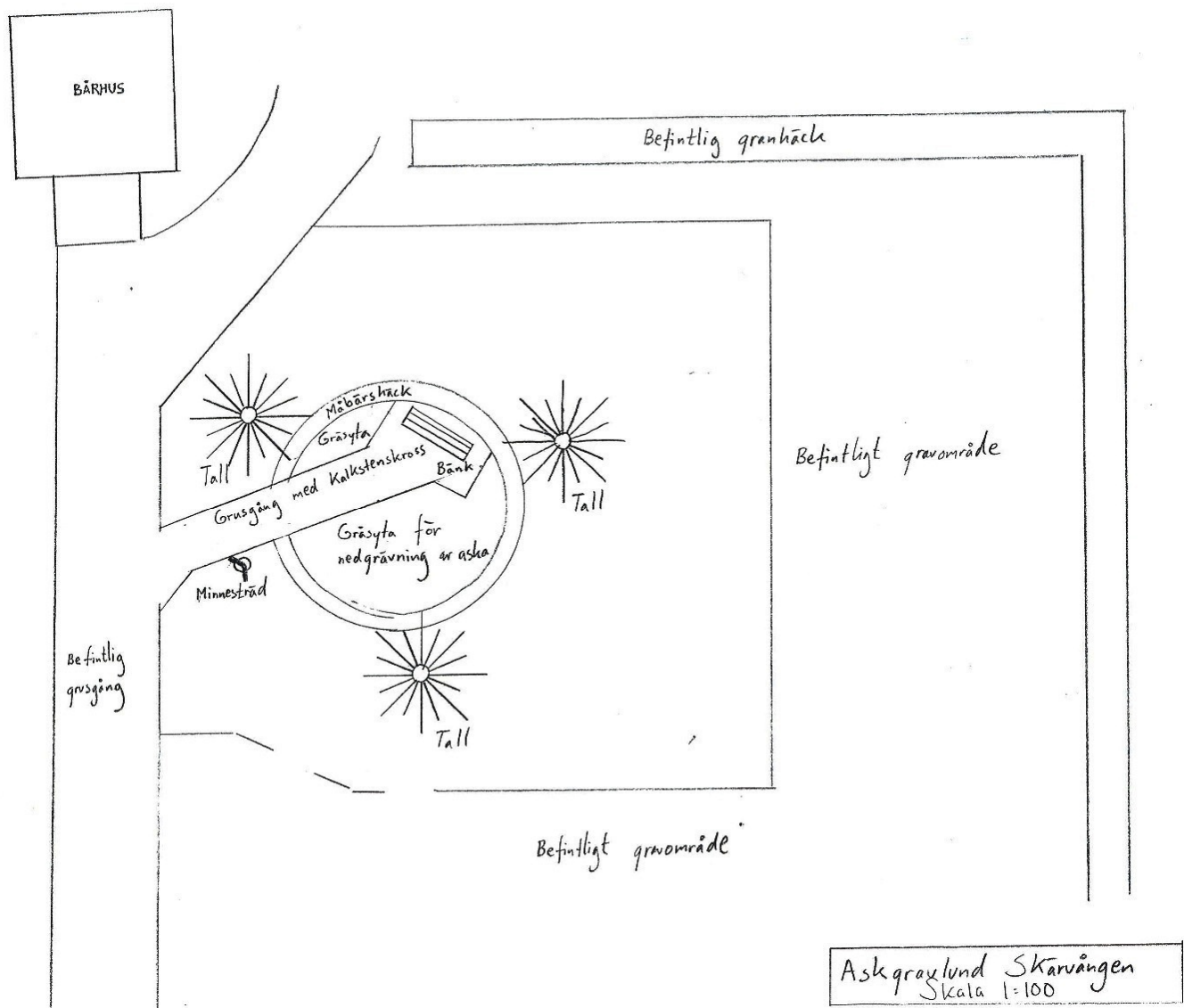


Bild 3. Situationsplan över askgravlunden. Ritningarna upprättades av församlingen och är daterade 2010-01-14. Askgravlunden gjordes efter dessa, men minnesträdet är vänt uppåt mot grusgången.





Bild 4. Bänken tas fram under sommaren och placeras vid grusgångens slut. En ljushållare finns centralt i lunden.



Bild 5. Den planterade mårshäcken, som ska omgärda askgravlunden, dog och en ny kommer att planteras under våren 2012.





Bild 6. Minnesträdet är vänt mot grusgången och passeras på väg in till askgravlunden.




Bild 8. På löven kan namn och årtal ingraveras.

## RAPPORTSERIE – JAMTLI, 2012

ISSN 1654-2045

- 2012:1 Lillhärjåbygget – Dokumentation och uppmätning av vinterfjället 2011  
*Sara Bäckman, Olof Edin*
- 2012:2 Ankarede – Levande kyrkstad. Kunskapsunderlag 2011  
*Clara Nyström*
- 2012:3 Skärvångens begravningsplats – Anläggning av askgravlund 2010  
*Clara Nyström*